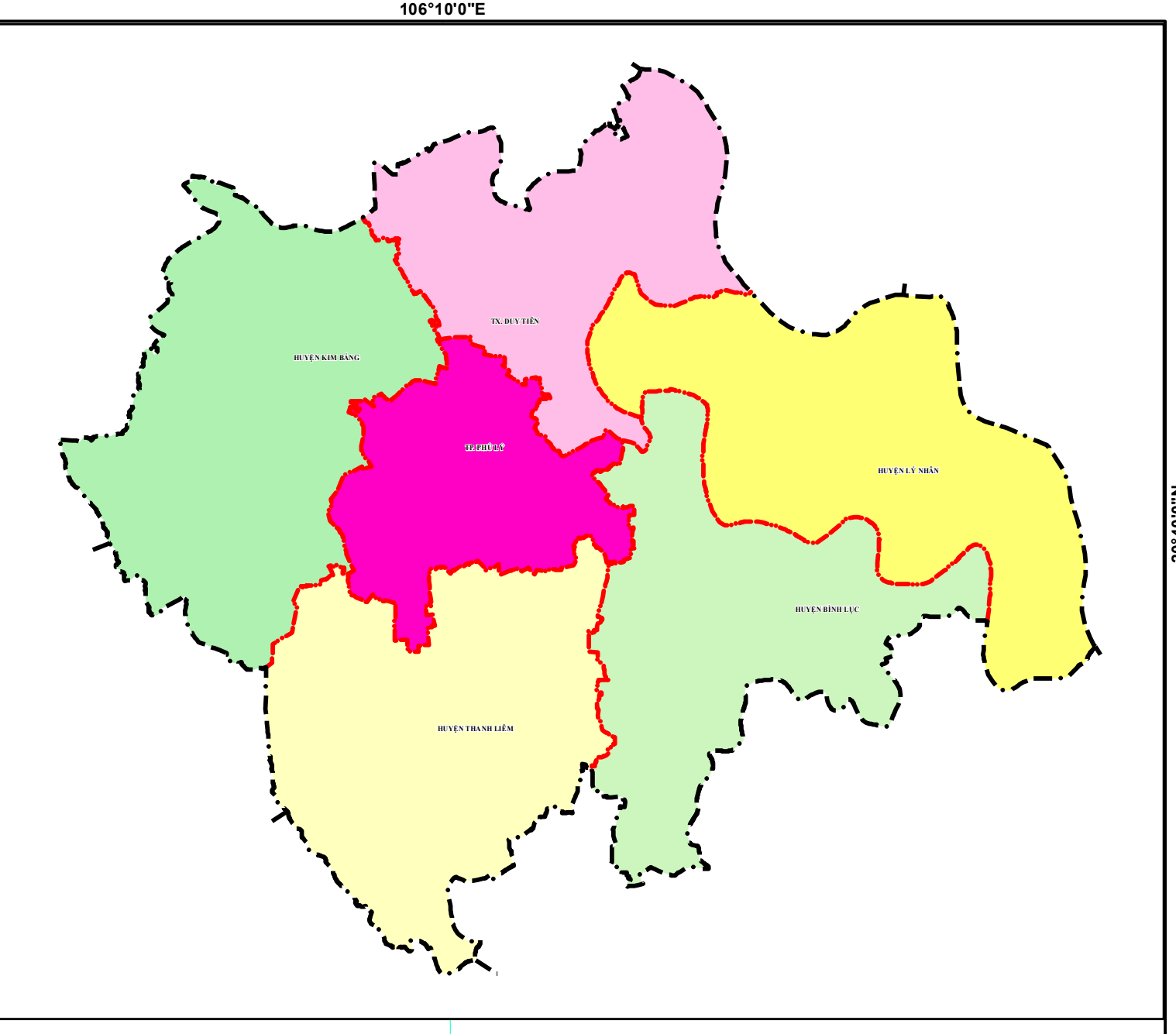
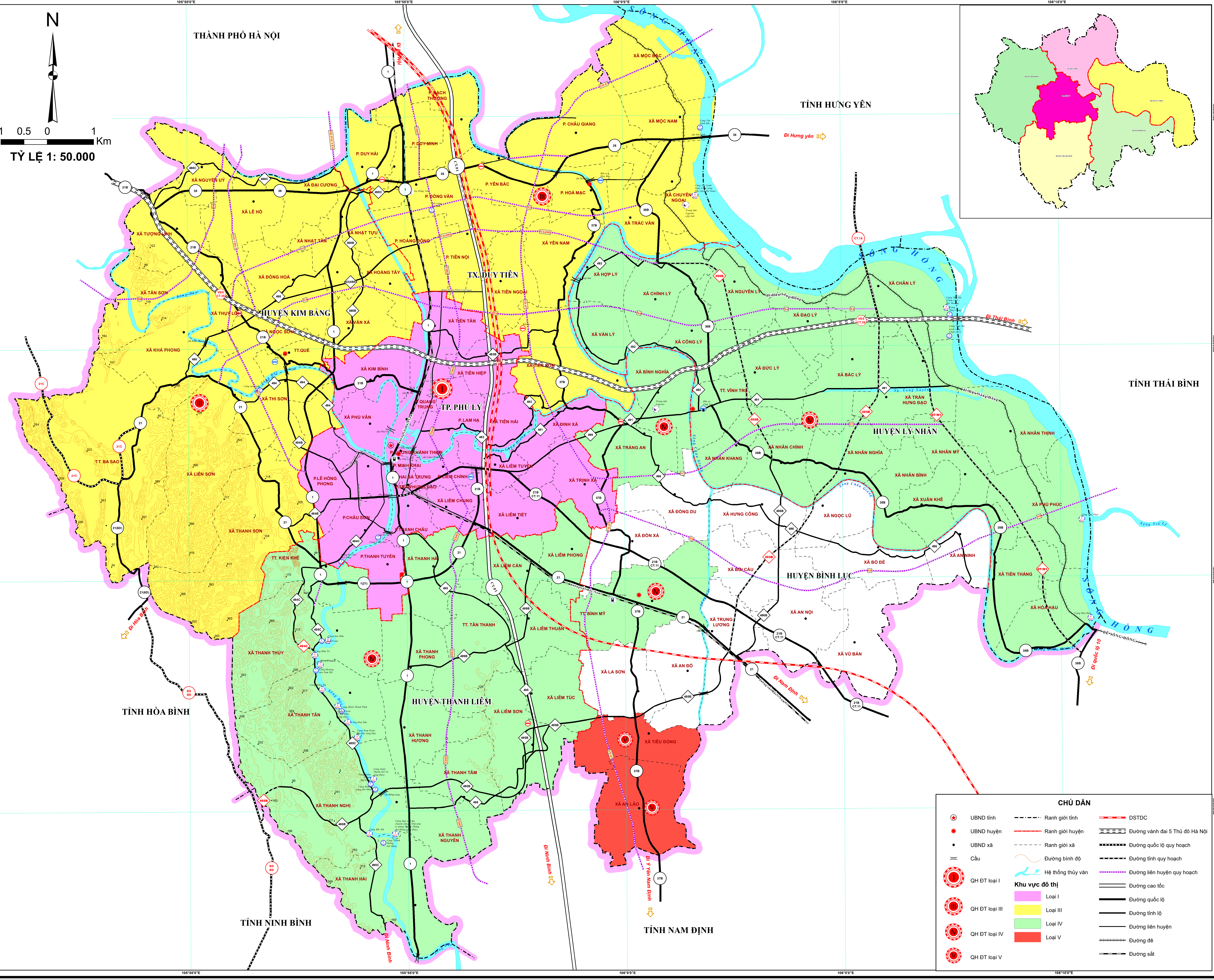
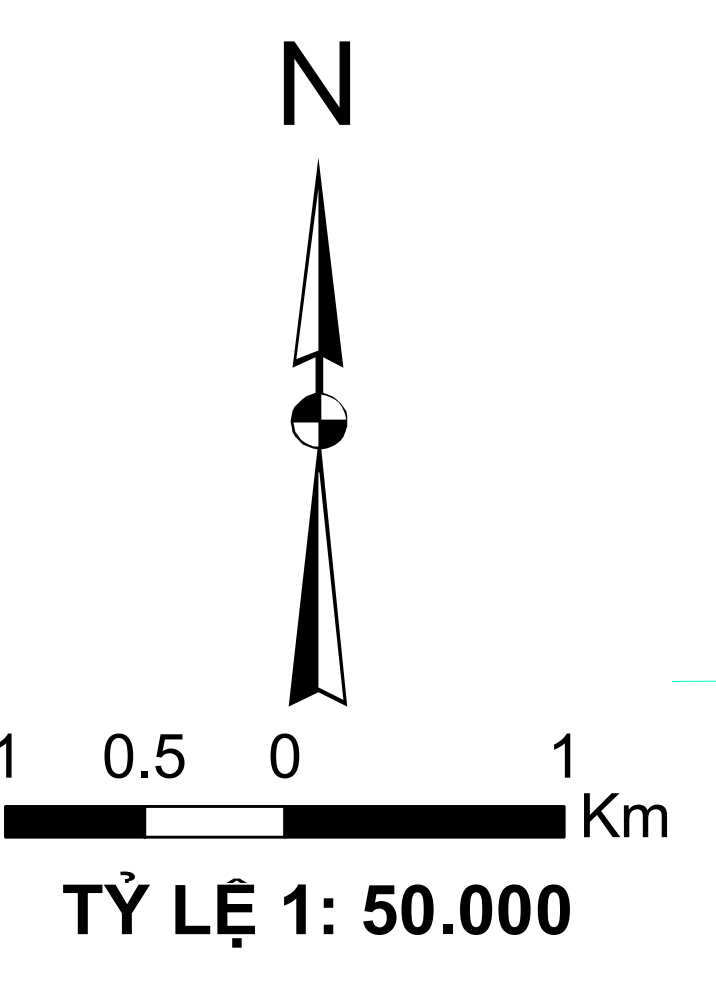


SƠ ĐỒ PHƯƠNG ÁN QUY HOẠCH HỆ THỐNG ĐÔ THỊ, NÔNG THÔN TỈNH HÀ NAM THỜI KỲ 2021-2030, TẦM NHÌN ĐẾN NĂM 2050



| STT | Tên đô thị | Phân loại đô thị* | | Ghi chú |
|-----|--------------------------------------|---------------------|--|--|
| | | Hiện trạng năm 2020 | Định hướng đến năm 2030 | |
| A | Đô thị cấp tỉnh | | | |
| 1 | Thành phố Phủ Lý | II | Phân đấu đạt tiêu chí đô thị cấp tỉnh | |
| 2 | Thị xã Duy Tiên | IV | III thường với thành lập thành phố | |
| 3 | Đô thị Kim Bảng | | | |
| 3.1 | Thị trấn Quế | V | Cơ bản đạt tiêu chí đô thị loại III | Đạt tiêu chí đô thị loại IV, thành lập thị xã trước năm 2025 |
| 3.2 | Thị trấn Ba Sao | V | | |
| 3.3 | Đô thị Nhật Tân | V | | |
| 3.4 | Đô thị Tương Lành | V | | |
| B | Đô thị cấp huyện | | | |
| 4 | Huyện Thanh Liêm | | | |
| 4.1 | Thị trấn Tân Thành | V | IV (thường với thành lập thị xã) | |
| 4.2 | Thị trấn Kện Khê | V | | |
| 4.3 | Đô thị Phú Ca (MR) | V | | |
| 5 | Huyện Lý Nhân | | | |
| 5.1 | Thị trấn Vĩnh Trụ | V | Mở rộng đô thị Ninh Hòa thành đô thị Hòa Hòa | Mở rộng theo phương án sắp xếp DVHC cấp xã |
| 5.2 | Đô thị Hòa Hòa (đô thị Ninh Hòa MR) | V | | |
| 5.3 | Đô thị Nhân Mỹ (MR) | V | | |
| 5.4 | Đô thị Thái Hà | V | | Đạt tiêu chí đô thị loại V |
| 6 | Huyện Bình Lục | | | |
| 6.1 | Thị trấn Bình Mỹ (MR) | V | IV | Mở rộng theo phương án sắp xếp DVHC cấp xã |
| 6.2 | Đô thị Tiểu Đông (Hạ Hàng) | V | | |
| 6.3 | Đô thị An Lão (Đô Hòa) | V | | |
| 6.4 | Đô thị Chợ Sừng (đô thị Trưng An MR) | V | | |

Ghi chú:
 (*) Đô thị dự kiến thực hiện sắp xếp đơn vị hành chính cấp huyện, cấp xã giai đoạn 2023-2030 theo các Nghị quyết của Ủy ban Thường vụ Quốc hội.
 (MR) Đô thị dự kiến mở rộng phạm vi phân loại đô thị hoặc sáp nhập theo quy hoạch chung đô thị được duyệt.
 Trong quá trình xây dựng phân loại đô thị, các đô thị đạt tiêu chí phân loại đô thị sẽ sớm hơn hoặc muộn hơn định hướng thì theo tiến độ thực địa, công nhận loại đô thị tại thời điểm đánh giá đạt các tiêu chí phân loại đô thị theo quy định của pháp luật; thực hiện thành lập đơn vị hành chính đô thị (phường, thị trấn) tại thời điểm phù hợp. Phạm vi cụ thể của các đô thị và khu vực nội thị và khu chức năng trong đô thị sẽ được cụ thể hóa trong quy hoạch cấp dưới.

CHÚ DẪN

- UBND tỉnh
- UBND huyện
- UBND xã
- Cầu
- QHĐT loại I
- QHĐT loại III
- QHĐT loại IV
- QHĐT loại V
- Ranh giới tỉnh
- Ranh giới huyện
- Ranh giới xã
- Đường bình độ
- Hệ thống thủy văn
- DSTDC
- Đường vành đai 5 Thủ đô Hà Nội
- Đường quốc lộ quy hoạch
- Đường tỉnh quy hoạch
- Đường liên huyện quy hoạch
- Đường cao tốc
- Đường quốc lộ
- Đường tỉnh lộ
- Đường liên huyện
- Đường đê
- Đường sắt

Khu vực đô thị

- Loại I
- Loại III
- Loại IV
- Loại V